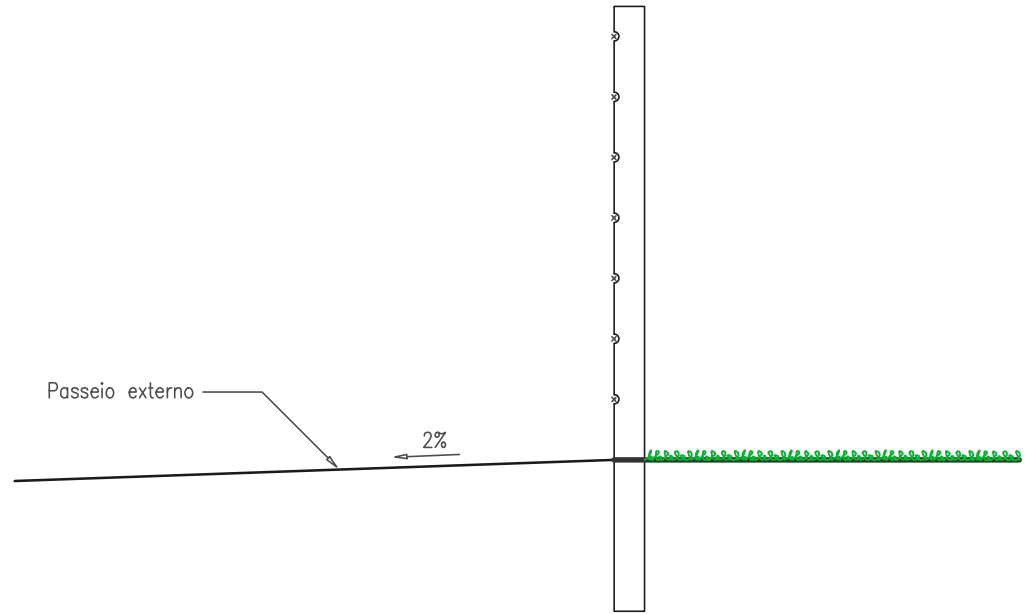
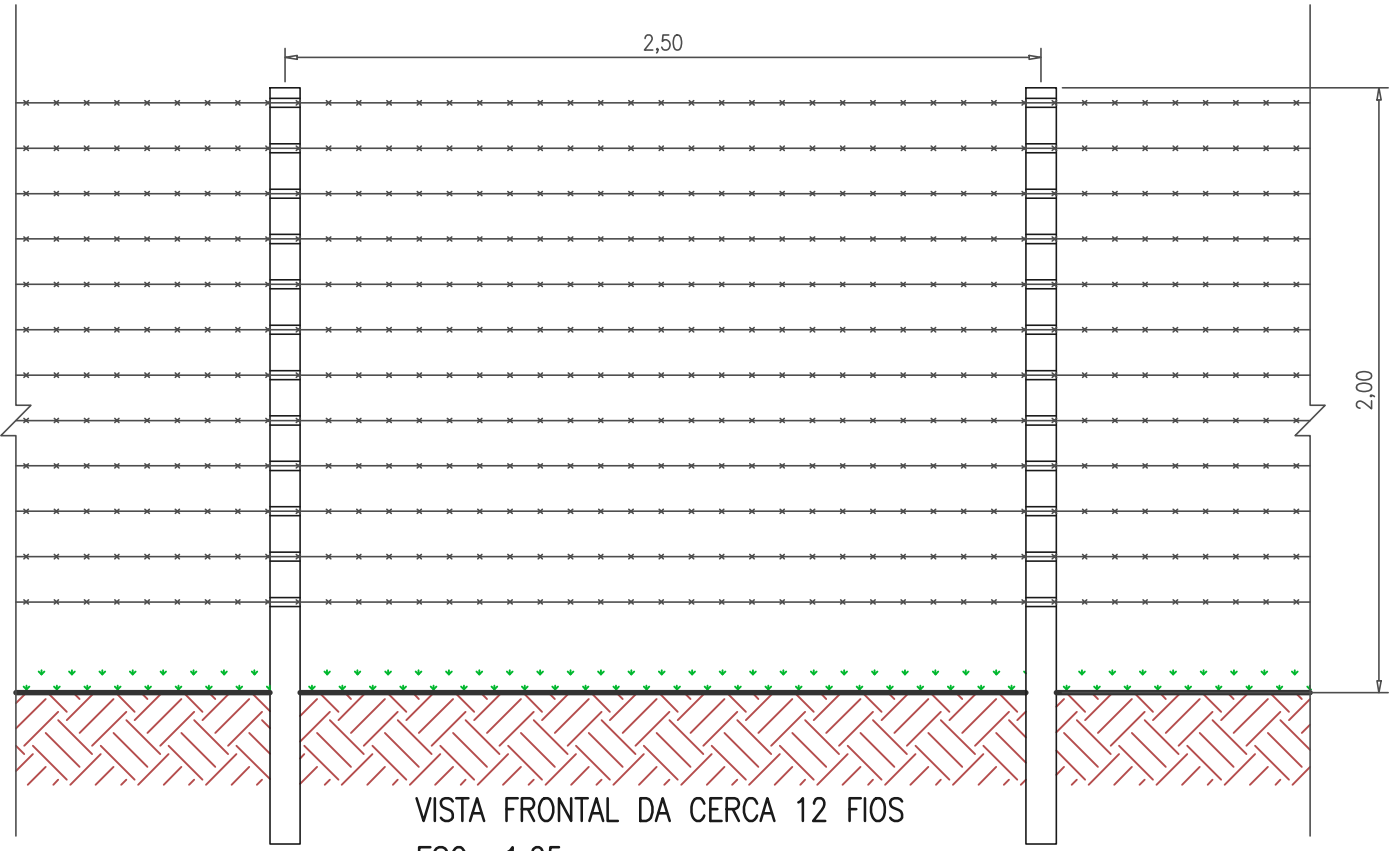




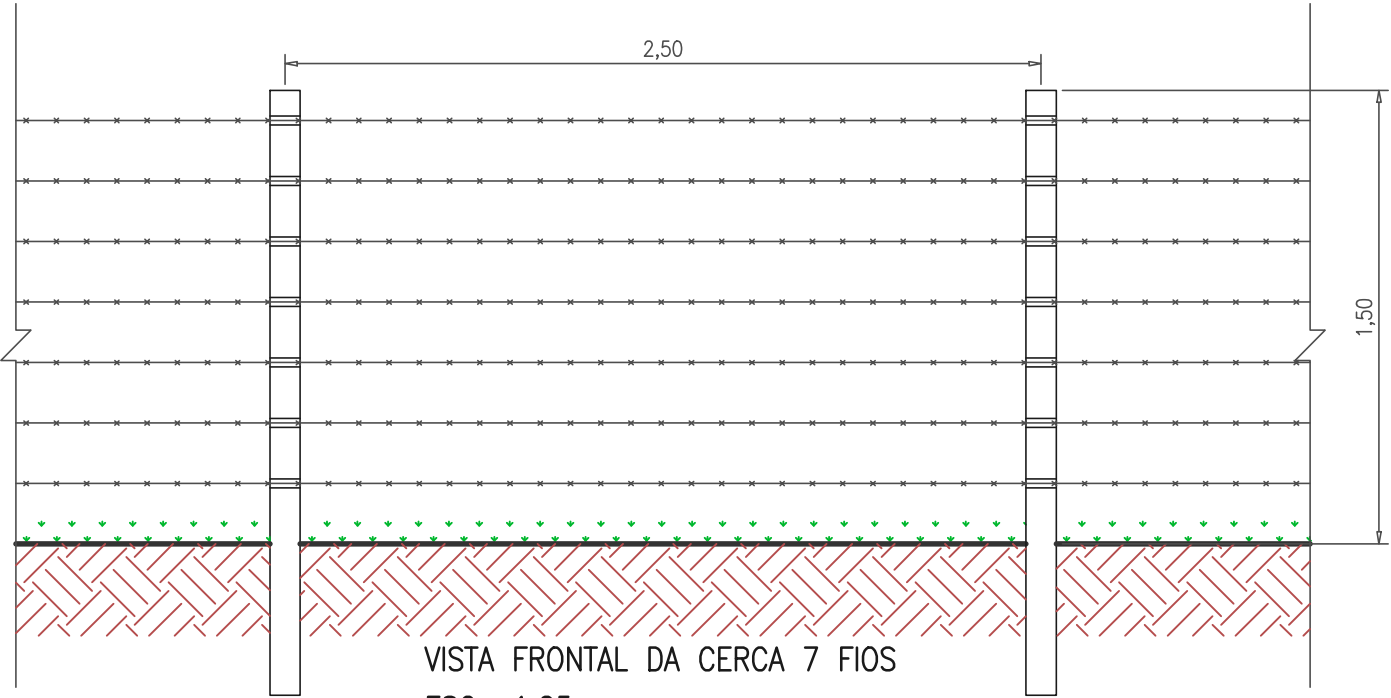
CORTE TRANSVERSAL ESQUEMÁTICO DA CERCA 12 FIOS PERIMETRAL – ESC.: 1:25



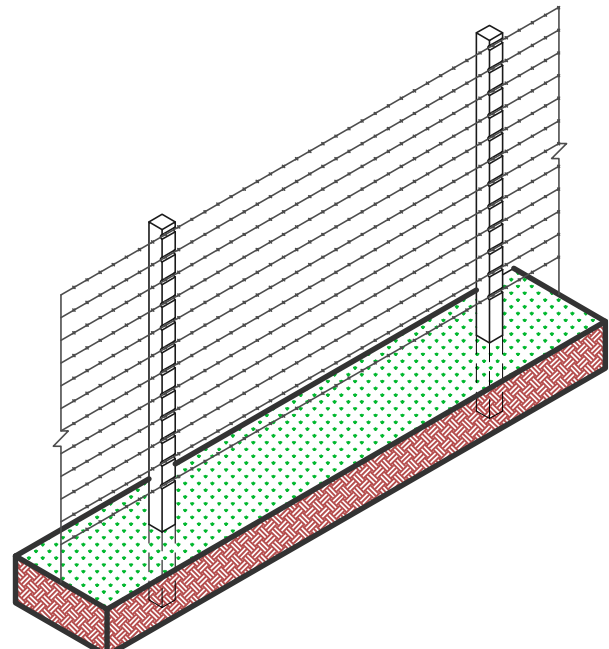
CORTE TRANSVERSAL ESQUEMÁTICO DA CERCA 7 FIOS PERIMETRAL – ESC.: 1:25



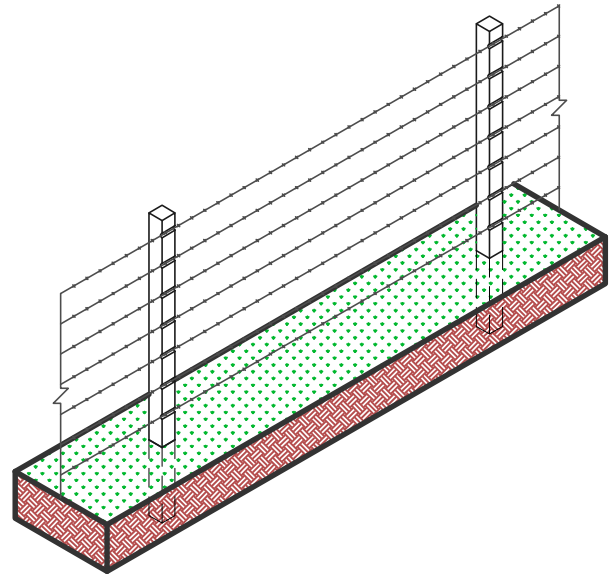
VISTA FRONTAL DA CERCA 12 FIOS ESC.: 1:25



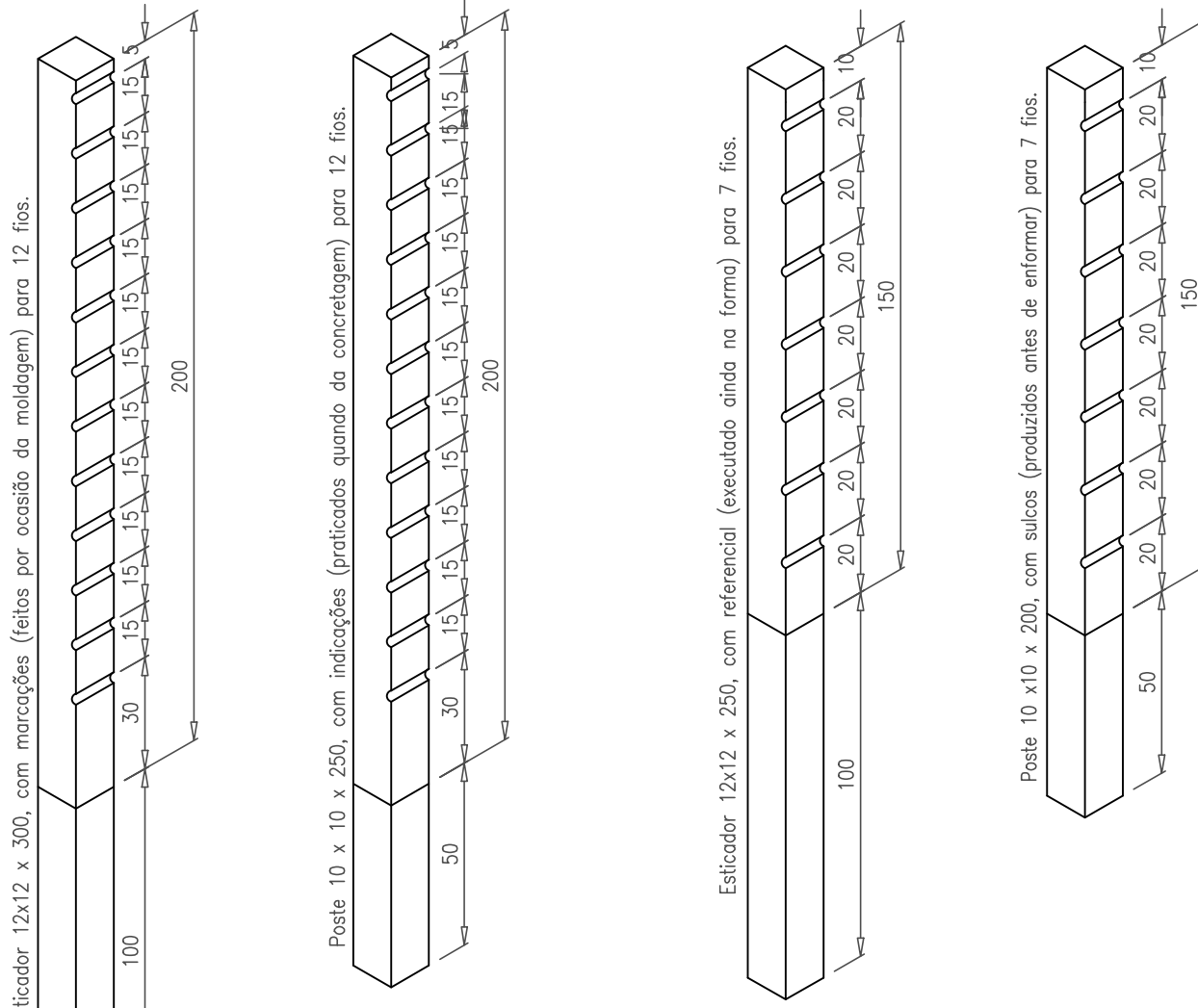
VISTA FRONTAL DA CERCA 7 FIOS ESC.: 1:25



PERSPECTIVA DA CERCA 12 FIOS – S/ESC.



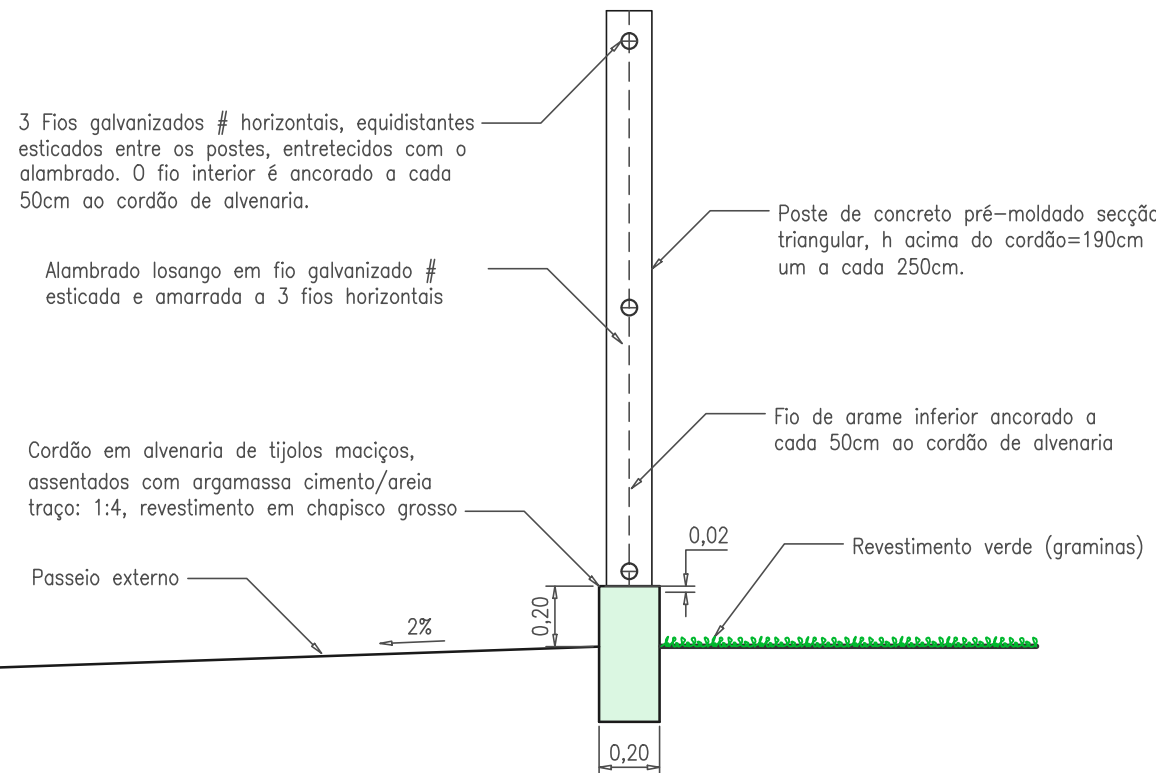
PERSPECTIVA DA CERCA 7 FIOS – S/ESC.



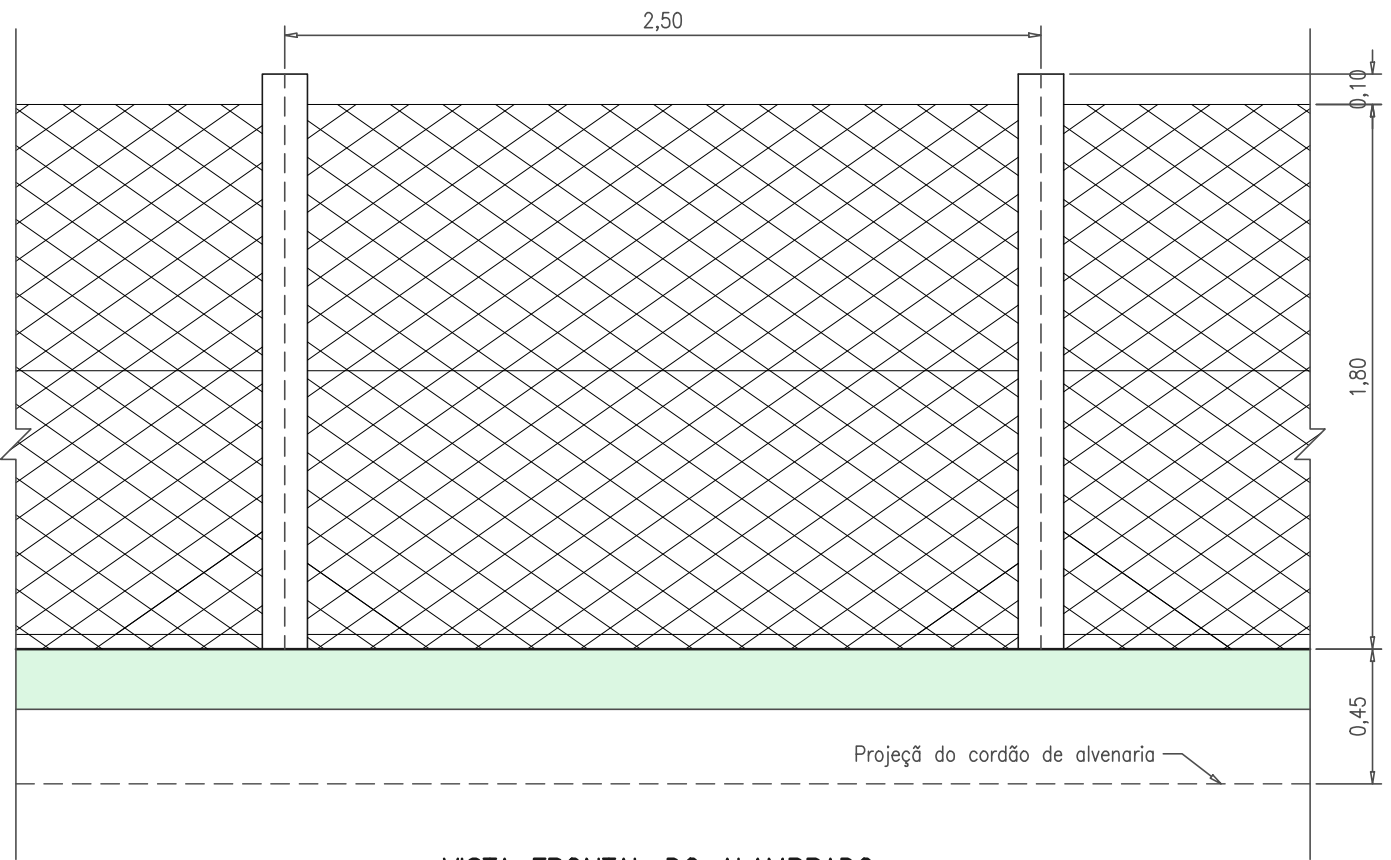
CERCA TIPO B

CERCA TIPO A

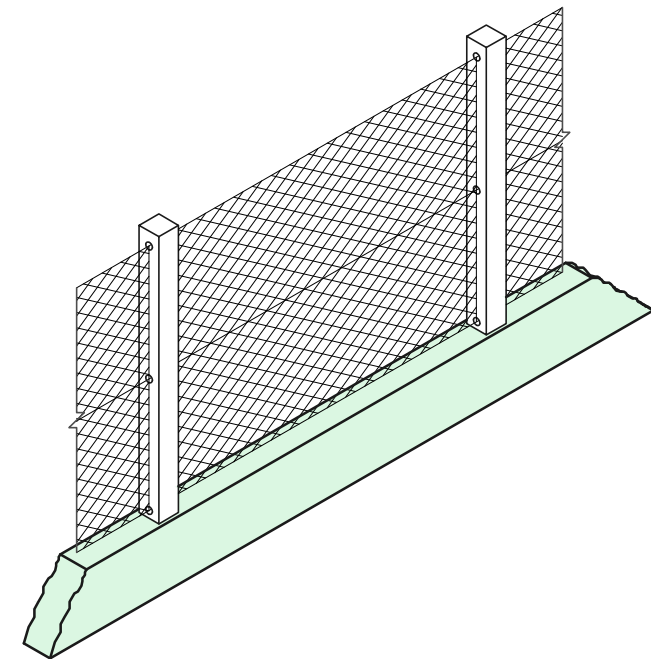
DETALHE DA CERCA 12 FIOS E CERCA 7 FIOS – ÁREAS RURAIS



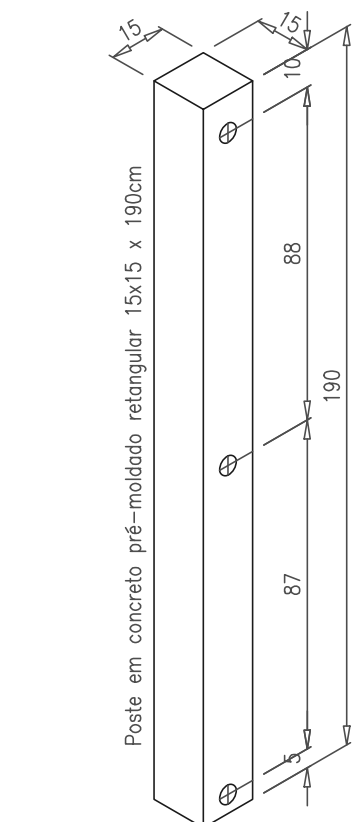
CORTE TRANSVERSAL ESQUEMÁTICO DO ALAMBRADO PERIMETRAL – ESC.: 1:25



VISTA FRONTAL DO ALAMBRADO PERIMETRAL – ESC.: 1:25

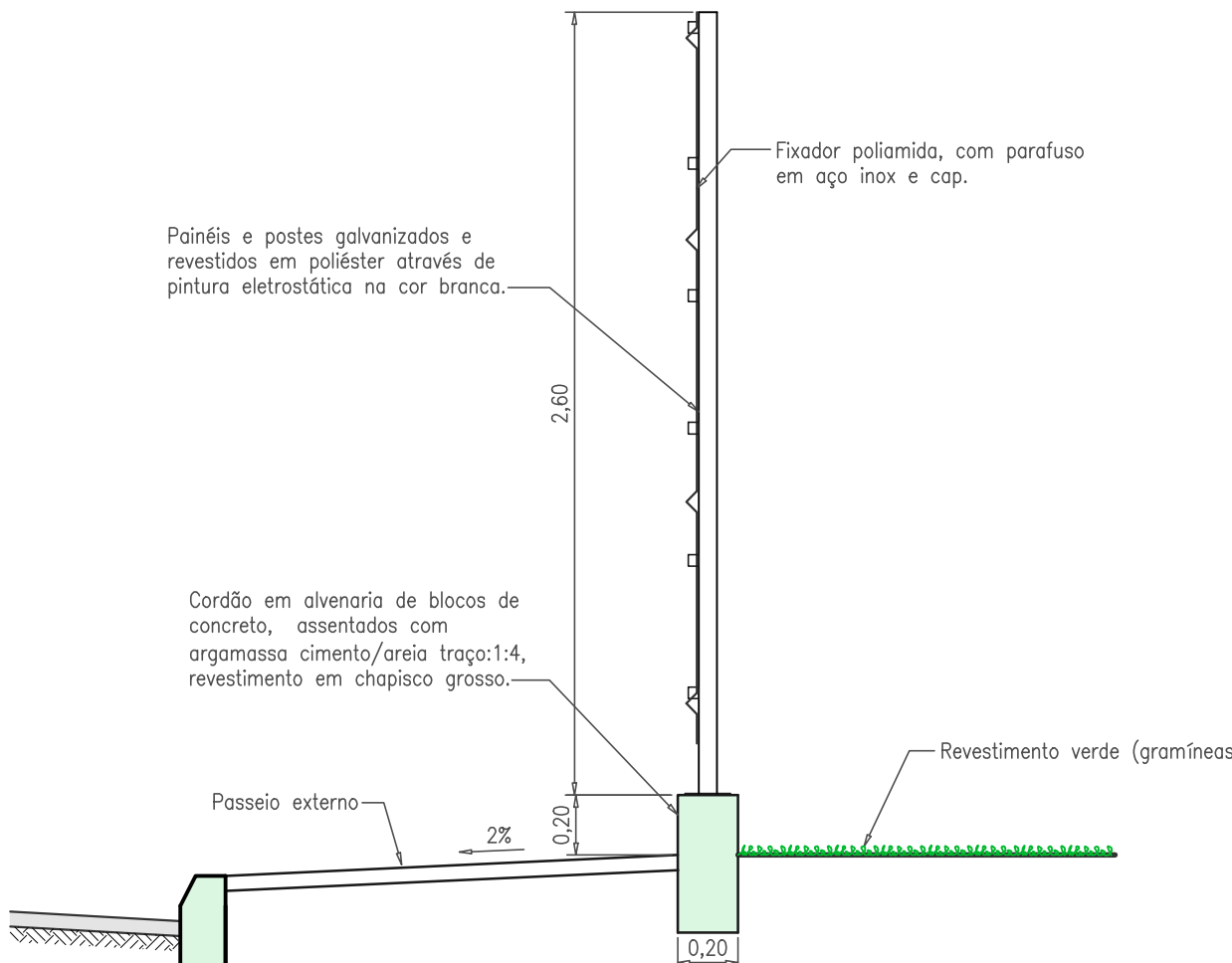


PERSPECTIVA DO ALAMBRADO – S/ESC.

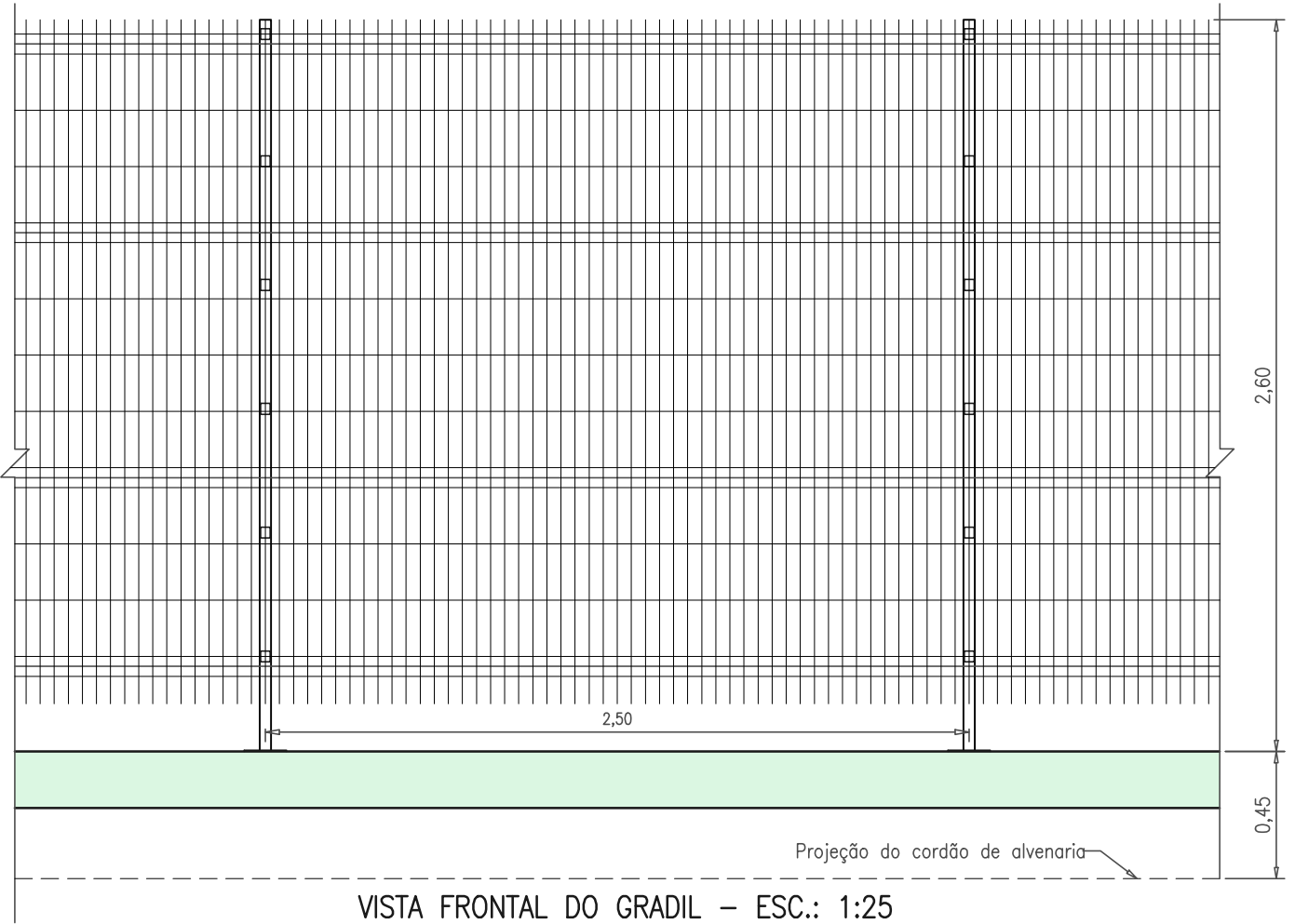


POSTE EM CONCRETO PRÉ MOLDAI

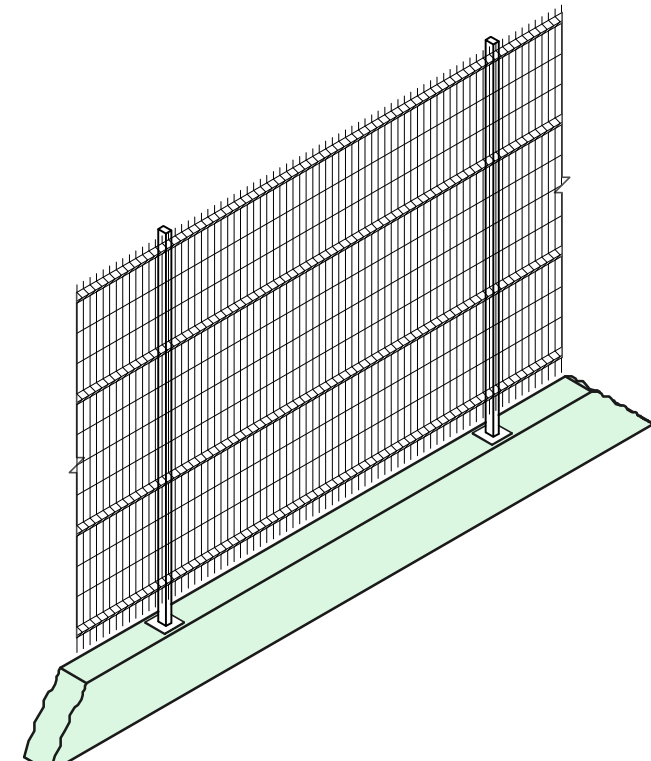
DETALHE DO ALAMBRADO – ÁREA À ESPECIFICAR



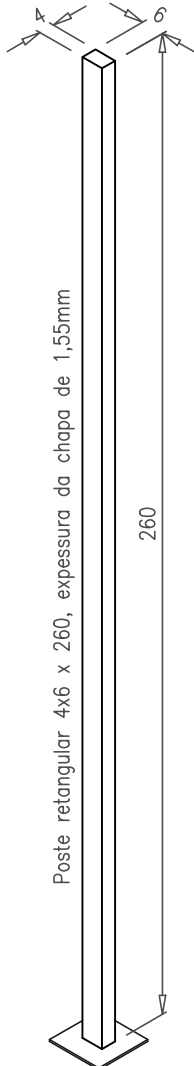
CORTE TRANSVERSAL ESQUEMÁTICO DO GRADIL PERIMETRAL COM CORDÃO DE ALVENARIA DE BLOCOS DE CONCRETO (REF. NYLOFOR – ARCELOR MITT) – ESC.: 1:25



VISTA FRONTAL DO GRADIL – ESC.: 1:25



PERSPECTIVA DO GRADIL – S/ESC.



POSTE METÁLICO

DETALHE DO GRADIL – ÁREAS URBANAS

R E V I S ã O					N O T A S		APROVAÇÃO EXTERNA:		senha e.n.g.e.n.h.a.r.i.a		Superintendência Municipal de Água e Esgoto de Catalão	
Nº	DATA	DISCRIMINAÇÃO	AUTORIA	APROVAÇÃO	DOCUMENTO	1 – DIMENSÕES E COTAS TOPOGRÁFICAS EM METRO, DIÂMETROS EM MILÍMETRO, EXCETO ONDE SE ENCONTRA OUTRA INDICAÇÃO.					LOCAL/CIDADE	ORIGEM: SENHA
00	12/13	EMIÇÃO									CONTEÚDO: AMPLIAÇÃO DO SISTEMA DE ESGOTO SANITÁRIO PROJETO EXECUTIVO	NÚMERO DE ORDEM: 00/0/0/ACG/001
											DETALHES TÍPICOS	HISTÓRICO(Alterações): E00
											PROJETISTA: CERCA, ALAMBRADO E GRADIL	ESCALA: 1:25
											VISTAS e DETALHES	FOLHAS: 1/1
											SUPERINTENDENTE: Fernando Vaz de Ulhôa	NÚMERO DO ARQUIVO:
											Fiscal do Projeto: Engº Laryssa Chryelma P. Antunes – CREA 7.426/D-GO	